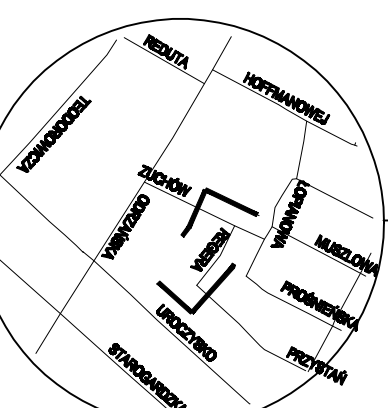
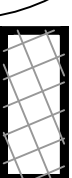


NINIEJSZA MAPA JEST WYPLOTEM MAPY
ZWEWIDENCJONOWANEJ W DNIU 28.04.2017r.
W ŁÓDZKIM OŚRODKU GEODEZJI,
90-113 ŁÓDŹ, UL. TRAUUGUTTA 21/23
POD NUMEREM 546

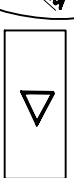
**ZA ZGODNOŚĆ
Z ORYGINAŁEM**



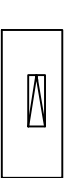
LEGENDA:



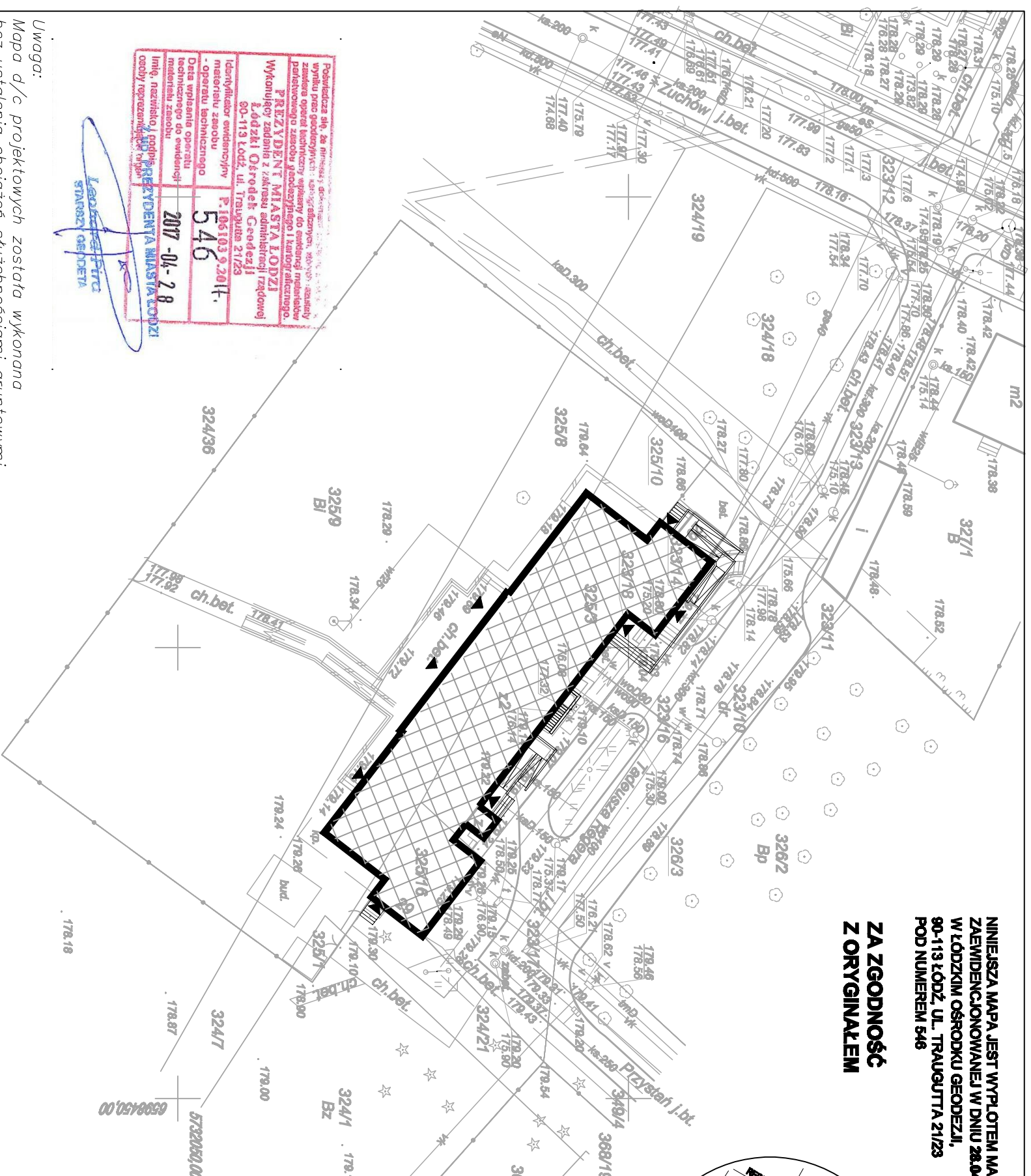
BUDYNEK ISTNIEJĄCY
PRZEWIDZANY DO TERMOMODERNIZACJI



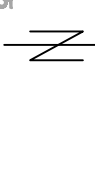
GŁÓWNE WĘSKIE DO BUDYNKU



PROJEKTOWANA
DLA NIEZAKŁADANIEJ
OBJĘTA ODRĘBNYM OPŁACOWANIEM



SZKIC ORIENTACYJNY



USŁUGI PROJEKTOWE Maciej Osiniak
91-463 Łódź ul. Łagiewnicka 54/56

TERMO-MODERNIZACJA BUDYNKU PRZYCHODNI
MIEJSKIEGO CENTRUM MEDYCZNEGO "GÓRKA" W ŁÓDZI
w Łódzi przy ul. Odrzańskiej 29
dz. nr ewid. 325/3, 325/8, 323/14, 323/18, 325/16, frag. 323/16, dopł. G-23
CZĘŚĆ I: PROJEKT DOCIEPLENIA BUDYNKU

Investor: MIEJSKIE CENTRUM MEDYCZNE "GÓRKA" W ŁÓDZI
85-252 ŁÓDŹ, UL. FELIŃSKIEGO 7

Projektant: mgr inż. MACIEJ OSINIAK - upr. w specjalności konstrukcyjno-budowlanej
nr 18887/MC-ŁÓD/BON0908/02

Tytuł rysunku: PLAN SYTUACYJNY

Data opracowania: KWIECIEŃ 2017 skala 1:500 nr rys. 1

PRACE TERENOWE WYKONAŁ:

Geo-Distance
Usługi Geodezyjne Dominik Kazmierczak
91-327 Łódź, ul. Oleszyńska 20/8
NIP: 726-257-71-15, Regon: 363183918
tel: 983-696-186

Damian Musiałka
upr. nr 21967

ZMIANY DO
NUMERYCZNEJ MAPY ZASADNICZEJ
WPROWADZIL PRACOWNIK ŁOG

Justyna Rulak

Uwaga:
Mapa d/c projektowych została wykonana
bez ustalenia obciążen służebnościami gruntowymi.



m. Łódź
Łódź—Górna
Obręb: G-23

106103_9.0023
ul. Odrzańska 29
dz.323/18, 325/3, 325/8, 325/16

MAPA DO CELÓW PROJEKTOWYCH

w skali 1:500

Mapę niniejszą wykonano na podstawie numerycznej mapy zasadniczej
m.Łodzi
nr sekcji: 6.162.33.12.3.4, 6.162.33.12.4.3
1. Układ współrzędnych: „2000”
2. Poziom odniesienia: lokalny m. Łodzi

ZDT.ZOPG.4144.3670.2017 Łódź, dn. 03.04.2017

Łódź, dn. 27.04.2017