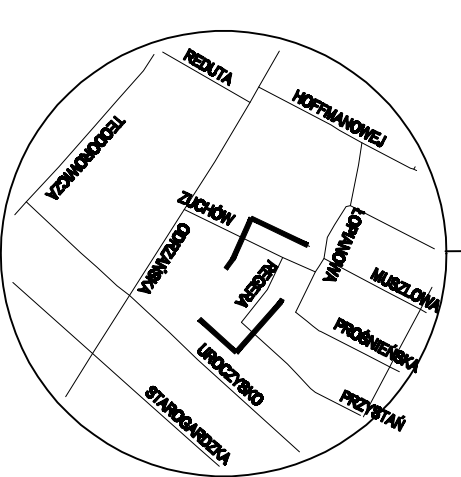
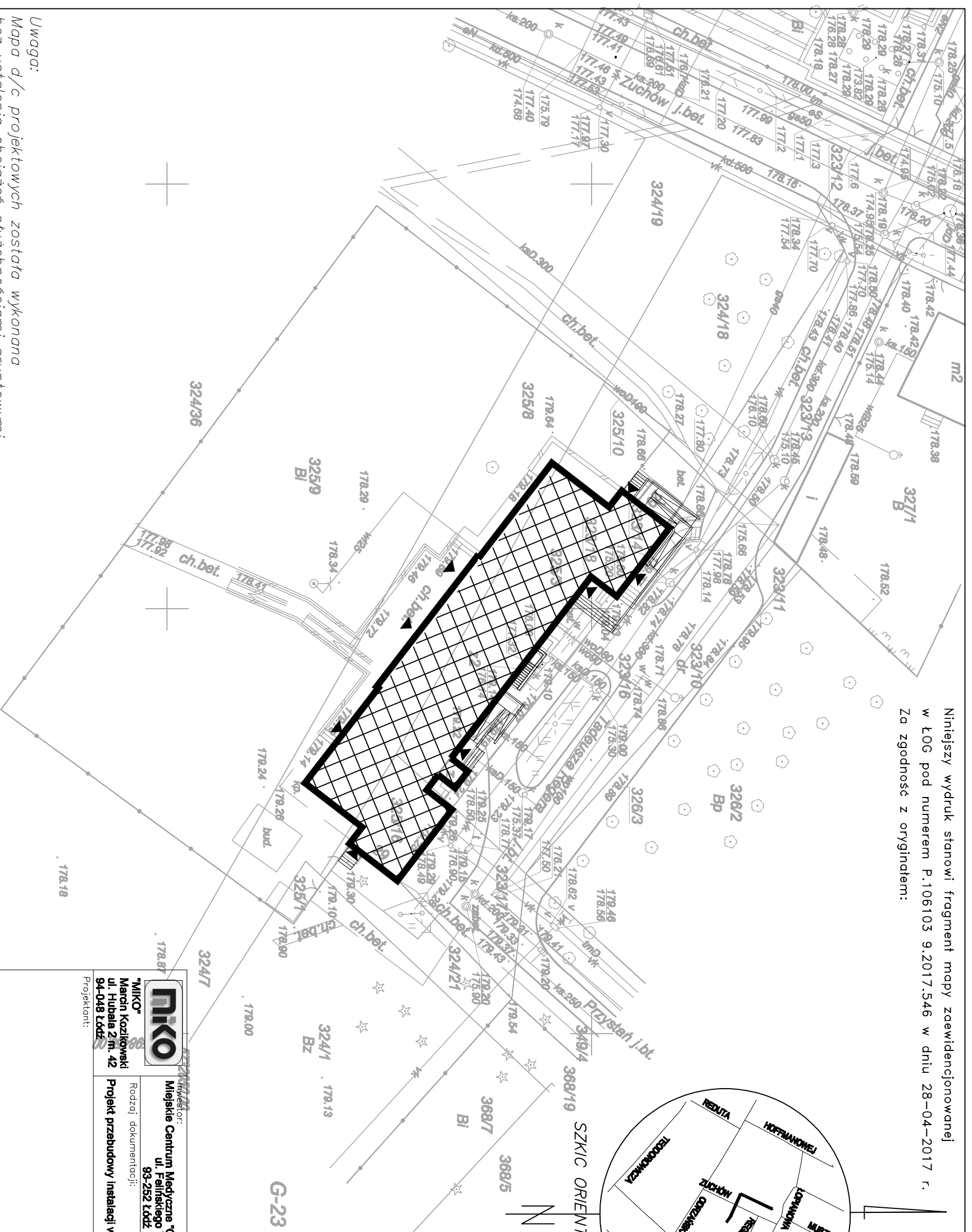
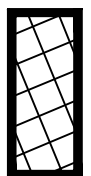
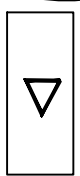
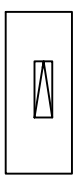
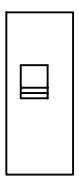


Niniejszy wydruk stanowi fragment mapy zaewidencjonowanej w ŁOG pod numerem P.106103 9.2017.546 w dniu 28-04-2017 r.
Za zgodność z oryginałem:



- LEGENDA:**
-  BUDYNEK ISTNIEJĄCY PRZEVIDZANY DO TERMOMODERNIZACJI
 -  GŁÓWNE WEJŚCIE DO BUDYNKU
 -  PROJ. POCHYLIŁNA DLA NIEPEŁNOSPRAWNYCH OBLĘTA ODRĘBNYM OPRACOWANIEM
 -  PROJ. PODEST ZE SCHODAMI OBLĘTY ODRĘBNYM OPRACOWANIEM


MAPA DO CELÓW PROJEKTOWYCH

W skali 1:500

Uwaga:
Mapa d/c projektowych została wykonana bez ustalenia obciążeń służebnościami gruntowymi.

m. Łódź
Łódź-Górna
Obręb: G-23

106103_9.0023
ul. Odrzańska 29
dz. 323/18, 325/3, 325/8, 325/16

 "NIKO" Inwestor: Miejskie Centrum Medyczne "GÓRNA" w Łodzi ul. Falińskiego 7 93-252 Łódź	Rodzaj dokumentacji: Projekt przebudowy instalacji wewnętrznej gazu	Treść rysunku: Mapa lokalizacji obiektu	Adres inwestycji: Łódź, ul. Odrzańska 29	Data opracowania: kwiecień 2017
	Projektant: Marcin Kozłowski ul. Hubala 2 m. 42 94-048 Łódź	Skala: 1:500	Numer rysunku: 1	

PRACE TERENOWE WYKONAŁ:

Geo-Distance

Usługi Geodezyjne Dominik Kaźmierczak
91-327 Łódź, ul. Olsztyńska 20/8
NIP: 728-257-71-15, Regon: 363183918
tel: 883-696-186

Damian Musiało
upr. nr 21967

ZMIANY DO NUMERYCZNEJ MAPY ZASADNICZEJ

WPROWADZILE PRACOWNIK ŁOG

Justyna Rulak

ZDT.ZOPG.4144.3670.2017 Łódź, dn. 03.04.2017

Łódź, dn. 27.04.2017